

## MANUEL GPS 150 XL



Il y a 5 chapitres :

- NAV Fonctions de navigation et de planification
- WPT Waypoints et info. de la base de données.
- NRST Nearest, waypoints voisins.
- RTE Navigation avec les routes.
- + → Navigation Directe.
- MSG Réglages et messages.

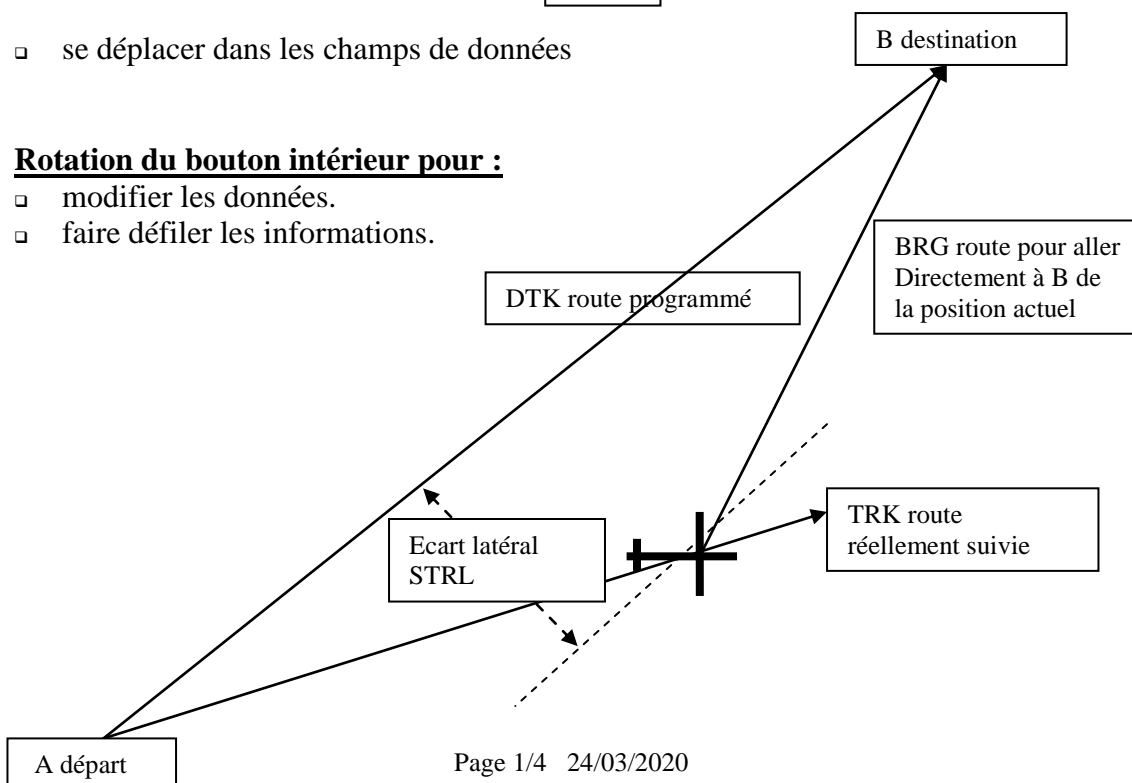
### Action sur une touche pour la sélection d'un chapitre.

#### Rotation du bouton extérieur pour :

- tourner les pages dans un chapitres.
- avancer le curseur après avoir pressé CRSR
- se déplacer dans les champs de données

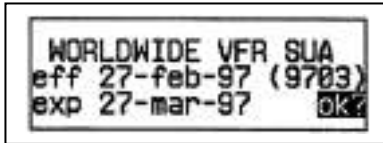
#### Rotation du bouton intérieur pour :

- modifier les données.
- faire défiler les informations.

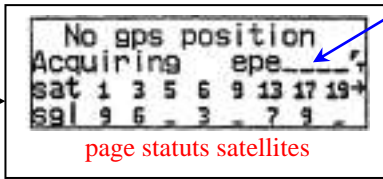


NAV

Manuel 150XL

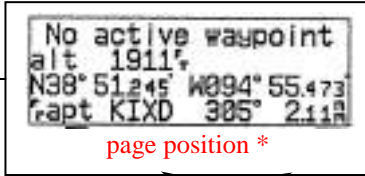


Vérifier la date de validité de la base de données

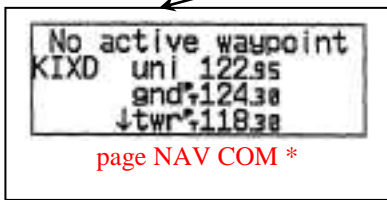


Erreur position epe : dop : coef. de la précision 1 (TB) 10 (TI)

page statuts satellites

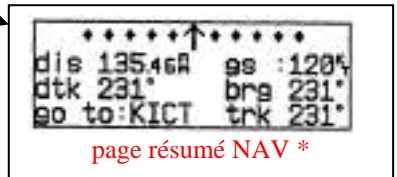


page position \*



page NAV COM \*

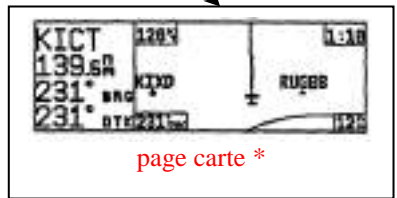
Donne les fréquences radios des aéroports de départ et arrivée



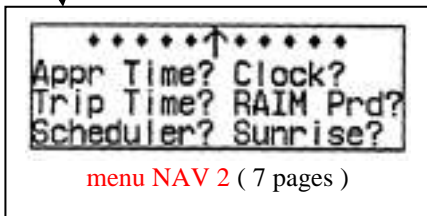
page résumé NAV \*

Défilement d'une page à l'autre avec :

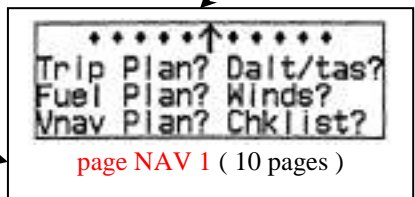
- NAV n fois
- NAV puis bouton ext.



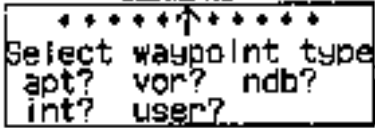
page carte \*



menu NAV 2 ( 7 pages )



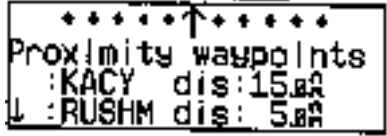
page NAV 1 ( 10 pages )




page Menu des waypoints

5 types :

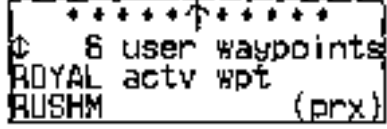
- Airports ( 5 pages )
- VOR ( 3 pages )
- NDB ( 3 pages )
- Intersections ( 2 pages )
- Wpts perso. ( 2 pages )



page waypoints de proximité



liste des waypoints possédant des commentaires



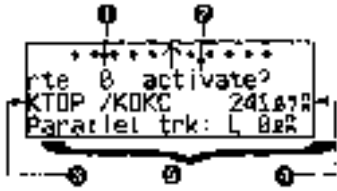
liste des waypoints personnels

Défilement d'une page à l'autre avec :

- WPT n fois
- WPT puis bouton ext.

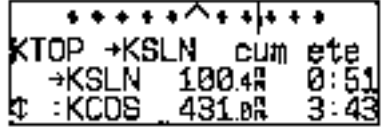
Le chapitre route RTE concerne deux méthodes de navigation :

- Navigation Directe
- Navigation avec les routes, dans ce cas, 20 routes possibles de 31 waypoints
  - Route 0 : route active non mémorisée.
  - Routes 1 à 19 : routes stockées à activer en route 0.



Page Catalogue des routes

1. Champ Clavier de la route
2. Champ action à effectuer
3. Waypoints de départ et d'arrivée
4. Composants ou mode de la route
5. Champ Commentaires détaillés par étape de route



page route active

← Page catalogue des routes

La touche NRST fournit des infos.

- sur les 9 + proches : aérodomes VOR, NDB, intersections, waypoints.

- sur les 2 + proches :

SIV (FSS) et centres de communications (CCR/FIR).

- Avertit de tout espace aérien réglementé (SUA).

[Pour voir les informations sur les waypoints voisins :](#)



1. Pressez **NRST**.

L'appareil affiche l'aérodrome le plus proche de votre position actuelle, en fonction des types de surfaces, des pistes et de la longueur de piste minimale sélectionnés (voir page 73).

[Pour faire défiler les huit autres aérodromes voisins :](#)

tournez

Vous pouvez examiner à la fois les fréquences de communication et les informations sur les pistes, directement à partir de la page Aérodomes voisins.

[Pour voir davantage d'informations sur les communications/pistes :](#)

1. Pressez **COMM** et tournez pour mettre en surbrillance le champ 'Comm' ou le champ 'Rnwy'.

2. Tournez pour faire défiler les autres informations, le cas échéant.

[Pour effectuer une Navigation Directe, à partir de l'une des pages de waypoints voisins :](#)

1. Pressez **DIR**. La page de confirmation du waypoint s'affiche.

2. Pressez **ENT** pour accepter le waypoint ou **CLR** pour annuler.

[Pour les waypoints voisins des autres catégories \(VOR,NDB,...\), examens possibles par rotation du bouton ext](#)